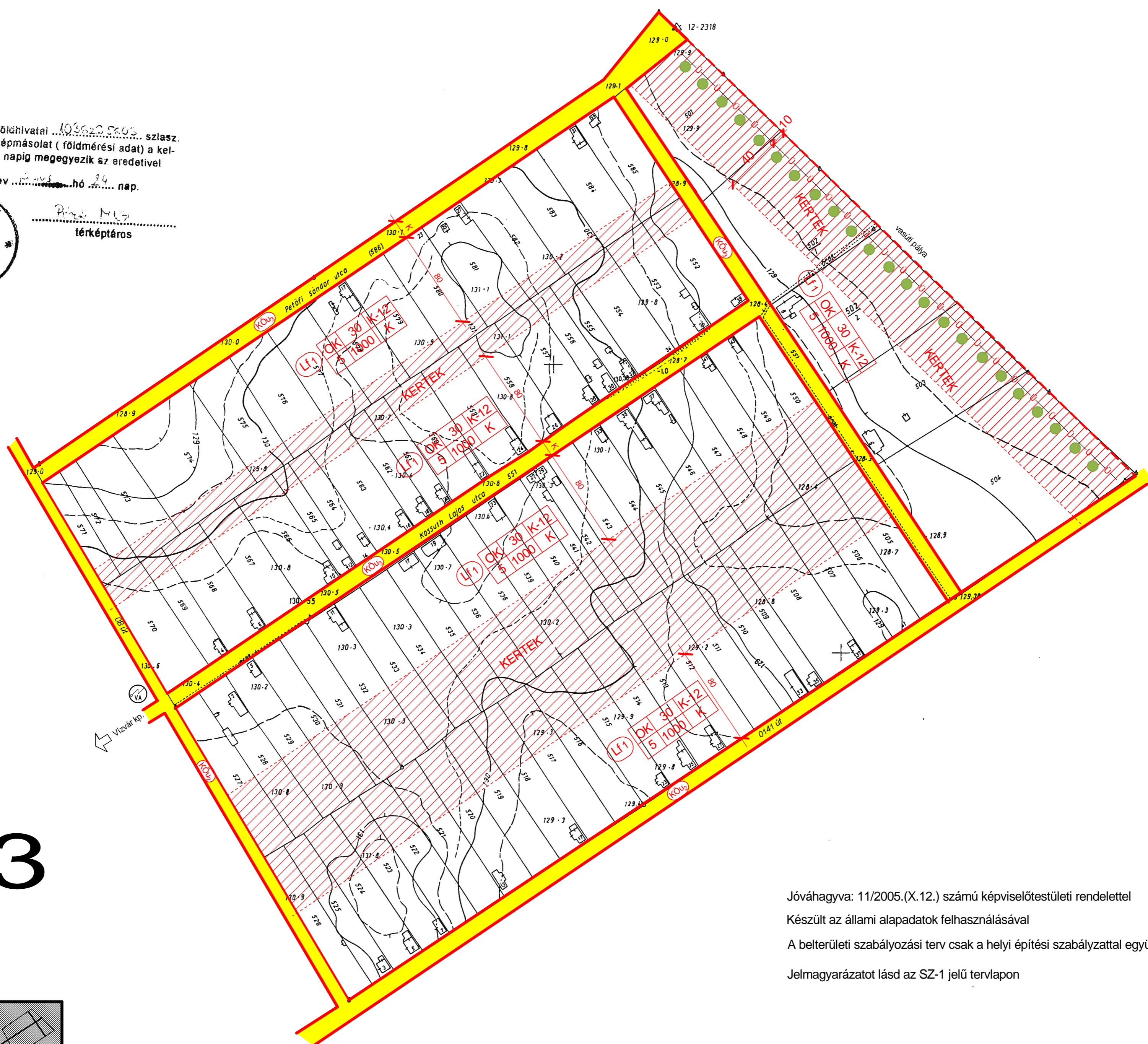


Barcsi Körzeti Földhivatal 106620700 sz. sz. sz. sz.
Ez a hiteles térképmásolat (földmérési adat) a kel-
tezést megelőző napig megegyezik az eredetivel

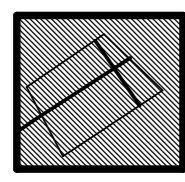
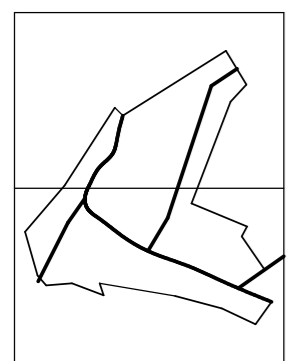
Barcs, 199... év ... hó ... nap.



...
térképtáros



SZ-3 3



Jóváhagyva: 11/2005.(X.12.) számú képviselőtestületi rendelettel
Készült az állami alapadatok felhasználásával
A belterületi szabályozási terv csak a helyi építési szabállyal együtt érvényes
Jelmagyarázatot lásd az SZ-1 jelű tervlapon